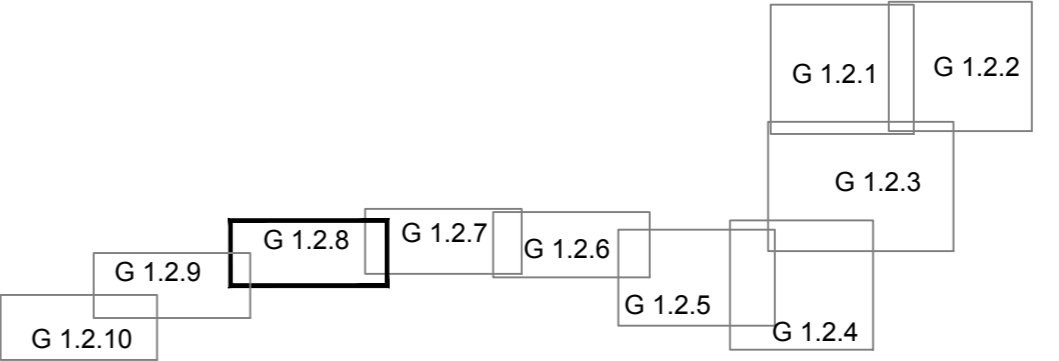
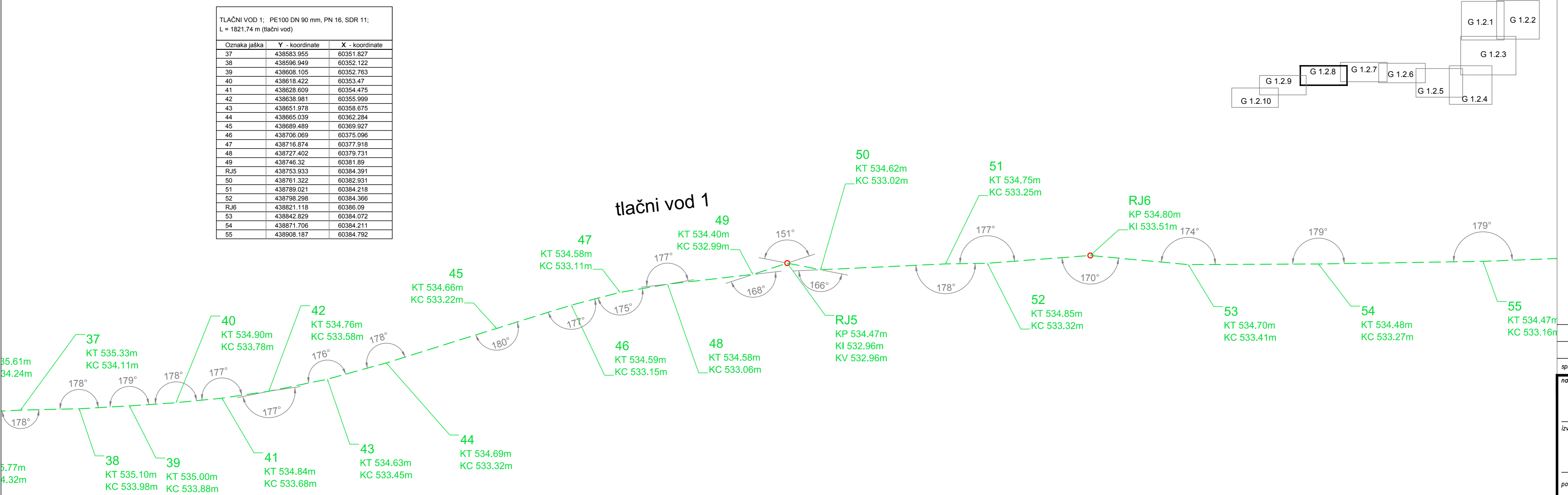



TLAČNI VOD 1: PE100 DN 90 mm, PN 16, SDR 11; L = 1821,74 m (tlačni vod)		
Oznaka jaška	Y - koordinate	X - koordinate
37	438583.955	60351.827
38	438596.949	60352.122
39	438608.105	60352.763
40	438618.422	60353.47
41	438628.609	60354.475
42	438638.981	60355.999
43	438651.978	60358.675
44	438665.039	60362.284
45	438689.489	60369.927
46	438706.069	60375.096
47	438716.874	60377.918
48	438727.402	60379.731
49	438746.32	60381.89
RJ5	438753.933	60384.391
50	438761.322	60382.931
51	438789.021	60384.218
52	438798.298	60384.366
RJ6	438821.118	60386.09
53	438842.829	60384.072
54	438871.706	60384.211
55	438908.187	60384.792



sprememba		opis spremembe		datum	podpis
naročnik:					
Občina Pivka Kolodvorska cesta 5 6257 PIVKA					
izvajalec:					
 <div>VODNOCOSPODARSKI BIRO MARIBOR d.o.o. 2000 MARIBOR, Glavni trg 19a</div>					
podizvajalec:					
ime in priimek		id. številka			
vodja projekta		B. ROZMAN udgi		G-2137	
projektnant		I. ČUJEŠ		G-9300	
izdelal					
št. projekta:		oznaka načrta:		datum:	
3915/19		0.2		februar 2022	
št. načrta:				dopolnitev:	
3915/19-0.2					
projekt:					
Ureditev komunalne infrastrukture ter ureditev zunanjih površin v območju naselja Trnje					
načrt:					
0.2 NAČRTI S PODROČJA GRADBENIŠTVA					
vsebina/naslov risbe:					
ZAKOLIČBENA SITUACIJA PREDVIDENE ODPADNE KANALIZACIJE					
faza:		PZI		merilo:	
				1:500	
avtor risbe:		VGB Maribor		št. risbe/lista:	
				G.1.5.8	